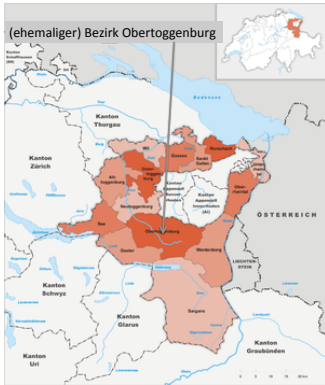


# Die Orts- und Flurnamen des Obertoggenburgs (SG) Namenlexikon

Thèse présentée à la Faculté des lettres et des sciences humaines, Université de Neuchâtel par Gabrielle Schmid



Karte (ehemalige) Bezirke Kt. St. Gallen  
<https://de.wikipedia.org/wiki/Obertoggenburg>

## Auswertung der Materialsammlung ‚Kartei Hertenstein‘

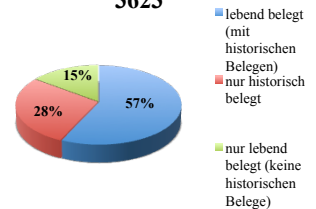
### Sammlung der Orts- und Flurnamen zwischen 1962-1989

- 33 Karteikisten, Papierversion, ehem. Gemeinden des ehem. Bezirks Obertoggenburg (bis 2002, danach: Wahlkreis Toggenburg)
- **ehem. Gemeinden:** *Ebnat-Kappel, Nesslau, Krummenau* (zwischen 2005 und 2012: Nesslau-Krummenau, danach Nesslau) und *Stein* (seit 2013 zusammen mit Nesslau-Krummenau: Nesslau), *Wildhaus* und *Alt St. Johann* (seit 2010: Wildhaus-Alt St. Johann)

### Karteikarten mit:

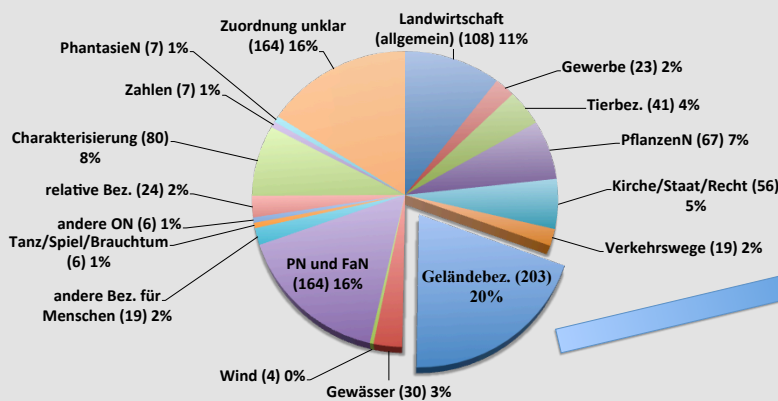
- Normalname
- Mundartlautung (phonetische Transkription und Umschreibung in Normalschrift)
- Koordinaten x/y und Plannummer
- Lagebeschreibung
- Sachbezeichnung (Siedlungsname, Gewässername, Verkehrsname usw.)
- Sammlung historischer Belege
- z. T. Deutungsansätze und Literaturverweise

Total Einzelnamen:  
3623

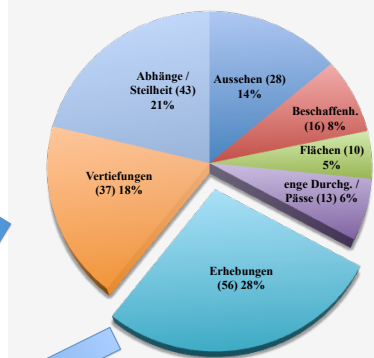


## 1028 Lemmata: semantische Analyse der Benennungsmotive und statistische Auswertung nach Frequenz des Auftretens

### Kategorisierung der total 1028 Lemmata nach Bezeichnungsmotiv in absoluten Zahlen und in Prozent



### Kategorisierung der total 203 Gelände bezeichnenden Lemmata in absoluten Zahlen und in Prozent



### Beispiele Lemmata Geländebezeichnung

**Aussehen:** *Bendel, Dreieck, Ellbogen, Falltig, Geren, Hoggen, Hornaff, Schellenriemen, Strich, Tschingel, Umgang* etc.

**Geländebeschaffenheit:** *Läm, Lehnen, Leim, Letten, Ziegel, Chis, Dreck, Hor, Lütterli, Sand, Chrei, Fels, Gand, Gräppelen, Stein*

**Flächen:**  
horizontal: *Boden, Ebnet, Grund, Juggen, Lauf, Platz, Tisch, Selun*  
horizontal oder vertikal: *Platten, Schiben*

**enge Durchgänge, Pässe:** *Chlos (Chlus), Engi, Luggen, Tor, Joch, Sattel*

**Vertiefungen:**  
Höhlen, Balmen: *Hohl, Gubel, Gwelber*  
Mulden, Wannen: *Chessel, Grueb, Loch, Tolen, Wanne* usw.  
Hohlkehlen: *Chelen, Chrimm, Graben, Schart, Schluecht, Spalt, Tobel* usw.

**Abhänge, Steilheit:**  
Geländeabbrüche: *Bresten, Brochnen, Flis, Ris, Risi, Ruffen, Schlipf*  
Abhänge: *Fall, Fuesselen, Halde, Hangel, Henk, Laui, Raft, Stalden, Stutz* usw.

### Beispiele Lemmata Geländebezeichnung: Erhebungen

**Zacken, Hörner:** *Chasten, Chemi, Cholben, Egg, Hals, Horn, Spitz, Turm, Zinggen* usw.

**Hügel, Kuppen:** *Bohl, Büchel (Büel), Chopf, Chnollen, Chnuppen, Grind, Gugen, Gupf, Napf, Noll, Ranzen* usw.

**Bergzüge:** *Chamm, Dach, First, Grat, Rüssi, Ruggen Sädal* usw.

**Aussichtspunkte:** *Chanzel, Goggeien (Guggeien), Howart, Wart*

**Berg (allgemein):** *Berg, Chleeb*

### Kategorisierung der total 56 Erhebungen bezeichnenden Lemmata in absoluten Zahlen und in Prozent

